


# 超越时光的智慧，珍藏历史的宝藏

在浩瀚的历史长河中，那些稀有的古籍珍本、史料文献承载了人类文明的智慧与辉煌，它们以独特的历史价值和文化内涵，成为学术研究、历史探索、文化传承与馆藏收录的瑰宝。

## 布莱尔-范德海姆地图集高精摹本（八卷套）

ISBN: 9789061941002 出版品牌: Brill 全八卷: 80,000欧元

《布莱尔-范德海姆地图集》(The Atlas Blaeu-Van der Hem) 是现今世界上保存较为完好的十七世纪古地图集。该地图集的原本现收藏于维也纳的奥地利国家图书馆，仅作为馆藏和研究使用，不对公众开放或用作商业活动。全套地图集共50卷，收录了2400多幅地图、图表以及城镇、建筑物与港口的（手工）工笔画和鸟瞰图，还有各种海景图和陆上山水风景图，是1660至1663年在阿姆斯特丹出版的Atlas Maior（又名Great Atlas）的扩展版本。




## 观象敦煌:罗氏档案中的莫高与榆林石窟照片

ISBN: 9780691208152

出版品牌: Princeton University Press

全九册: 1,500美元

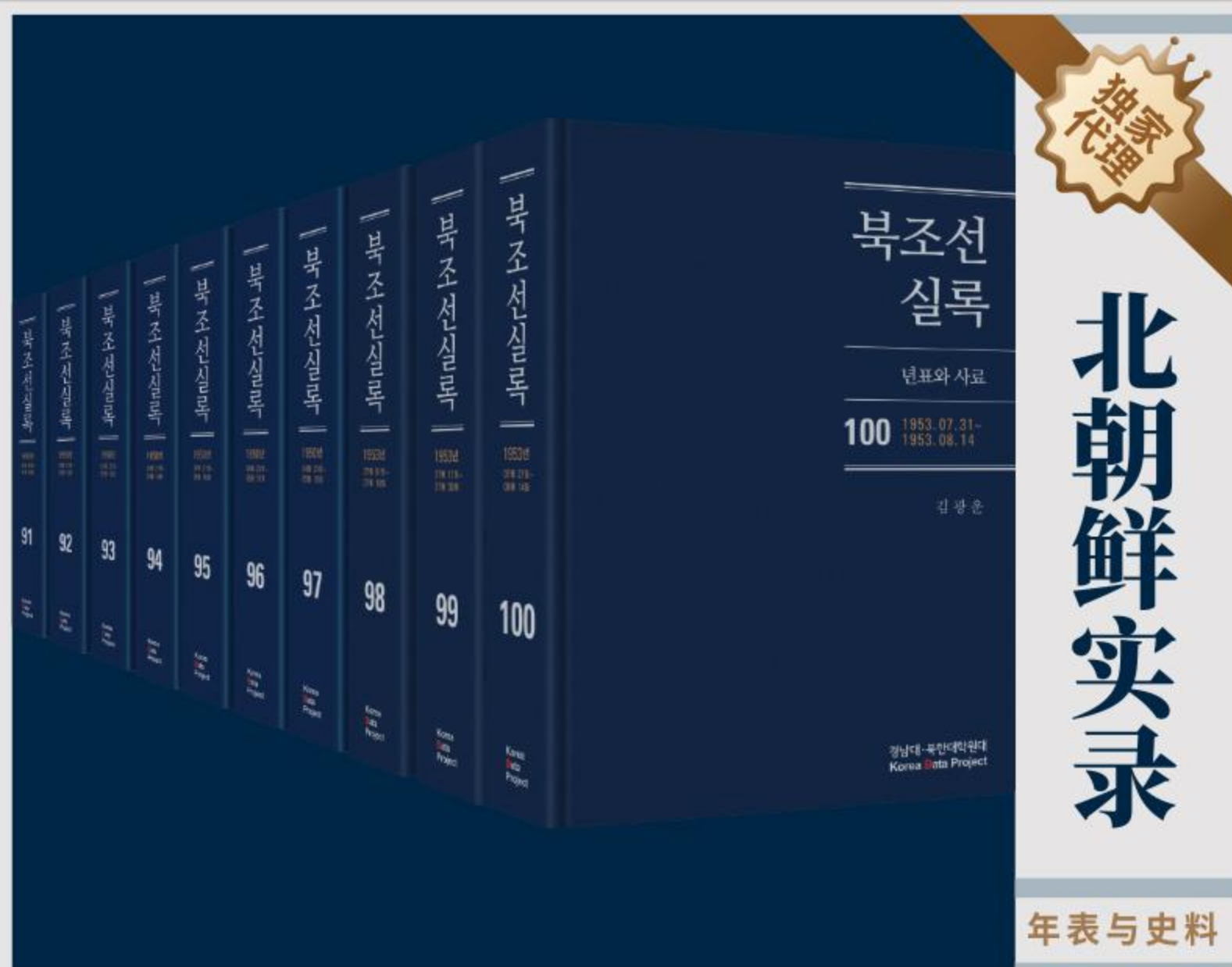
- 迄今为止国外系统、全面、深入介绍和展示敦煌石窟的著作，具有非常高的史料及艺术价值。
- 收录3000余张照片，历时近80年才出版。意大利高品质印刷，全球发行1000套，无重印计划。



## 北朝鲜实录- 朝鲜主要报纸 | 各类杂志 | 外国资料 | 其他资料

截至2024年底已出版200册，每册定价160,000韩元

- 编纂、刊行的内容包括年表、史料、珍贵历史图片、相关解说等。
- 为在判定记录的历史价值上尽量保持连贯性和一致性，编纂者独自开展了对资料的选择和甄别工作。
- 目前出版内容的时间跨度为1945年8月15日至1994年7月8日，采用“年/月/日”编年体史料集的形式。
- 对理解当时的主要事件和历史情况所需的一手资料，进行了选择和甄别，在需要标记出处的情况下，附加了脚注和说明。
- 每本书的页数为800页左右（预计出版1000套）。



我司作为上述资源在中国大陆地区的独家代理，期待为您搭建与经典之间的桥梁，让这些历史瑰宝进入您的馆藏，为专家学者历史探究、学术研究与文化传承提供宝贵资源。

更多详细信息可咨询  
各地区销售代表

北京总部: 陈经理 xi.chen@cepiec.com.cn / +86-10-5793 3178  
上海分公司: 孔经理 kong\_hongping@cepiec.cn / +86-21-6039 3882  
广州分公司: 周经理 zhou\_ailli@cepiec.com.cn / +86-20-3885 3680

